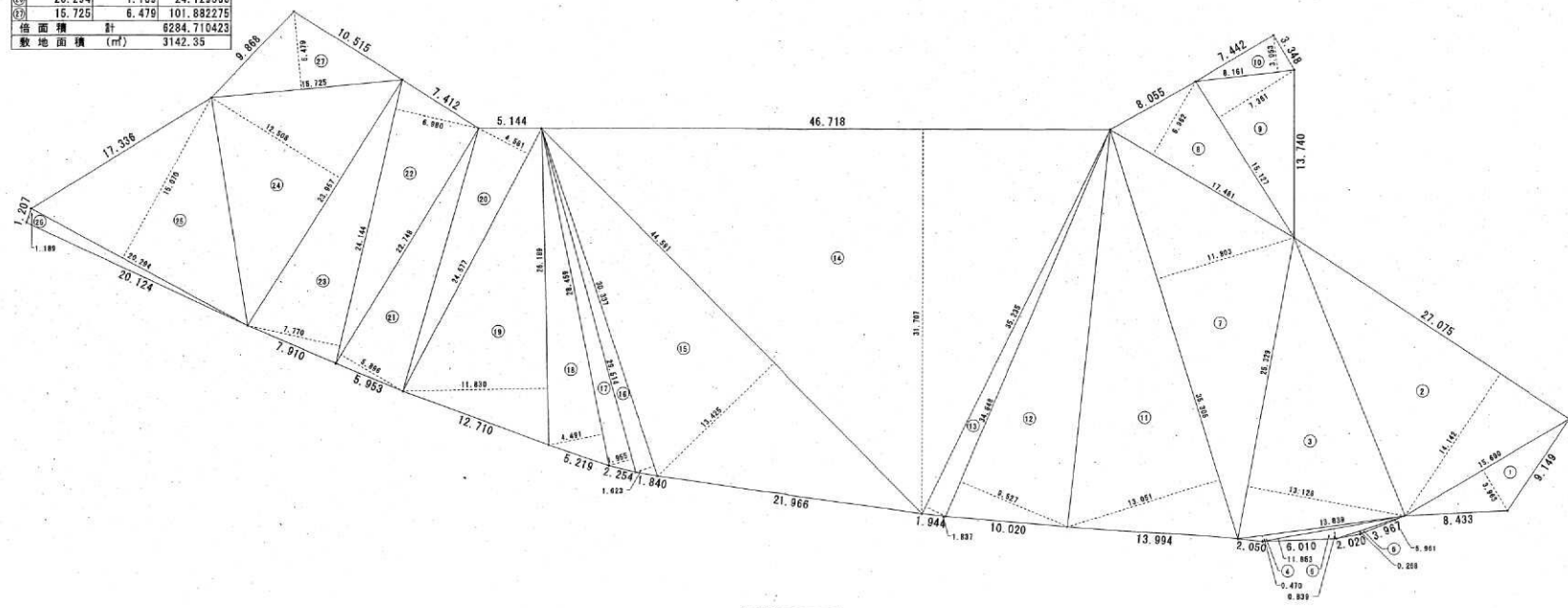
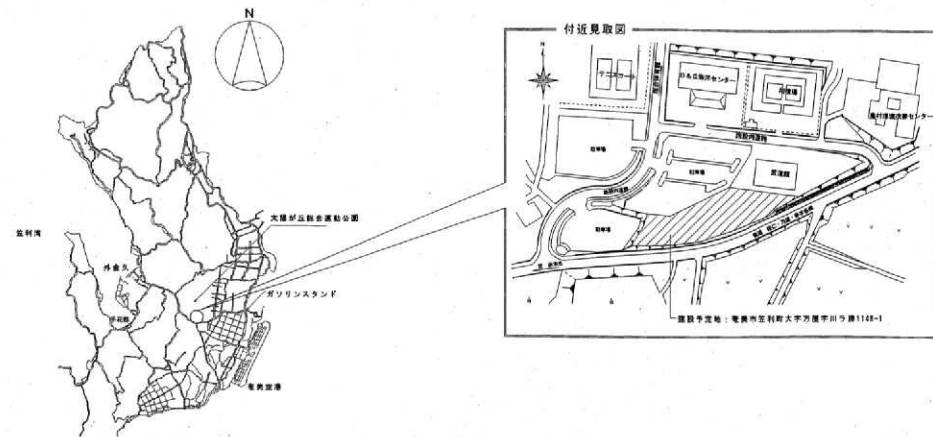
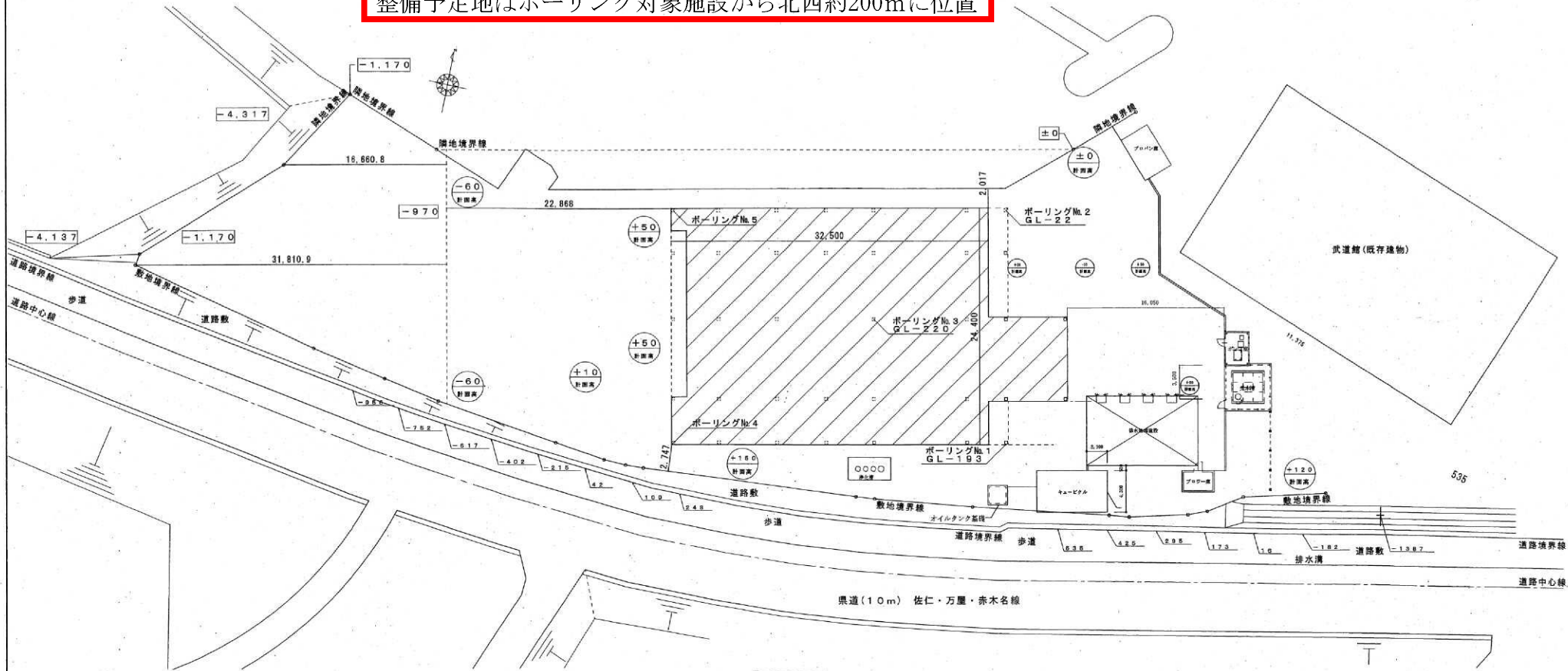


敷地面積			
底辺 (m)	高さ (m)	倍面積 (㎡)	
①	15.690	3.963	62.179470
②	27.075	14.142	382.894650
③	25.329	13.128	332.519112
④	13.839	0.470	6.504330
⑤	11.853	0.839	9.944667
⑥	5.961	0.268	1.597548
⑦	35.305	11.803	416.704915
⑧	17.481	6.962	121.702722
⑨	15.127	7.361	111.348847
⑩	8.161	3.053	24.915633
⑪	35.305	13.051	460.765555
⑫	34.648	9.527	330.091496
⑬	35.235	1.937	64.726695
⑭	46.718	31.707	1481.287626
⑮	44.591	13.425	598.634175
⑯	30.337	1.623	49.236951
⑰	29.514	1.955	57.698870
⑱	28.459	4.491	127.008369
⑲	26.189	11.830	309.815870
⑳	24.577	4.581	112.587237
㉑	22.748	5.896	134.122208
㉒	24.144	6.980	168.525120
㉓	24.144	7.770	187.588880
㉔	23.957	12.508	299.654158
㉕	20.294	15.070	305.830580
㉖	20.294	1.189	24.129566
㉗	15.725	6.479	101.882275
倍面積 計		6284.710423	
敷地面積 (㎡)		3142.35	



敷地図 S: 1/200

整備予定地はボーリング対象施設から北西約200mに位置



記價図 S:1/200

〇〇〇〇 〇〇〇〇 〇〇〇〇 〇〇〇〇	ONITSUKA ARCHITECTS 有限会社 鬼塚設計 鹿児島県鹿児島市南原町11番1号 〒894-0015 TEL・FAX (0997) 32-8161	概算 設計 監理 作成 年月 日 工事名 平成21年度 2009. 鹿児島県知事事務所 鹿児島市立笠岡町学校総合センター 新築工事 図面番号 1/200 図面名称 総覧図	建築士事務所 鹿児島県知事事務所 第1-21-21号 一般建築士会登録番号 第115544号 鬼塚 清正	図面番号 A-09-1 73
	図名 構造 仕様 仕様 詳			

